

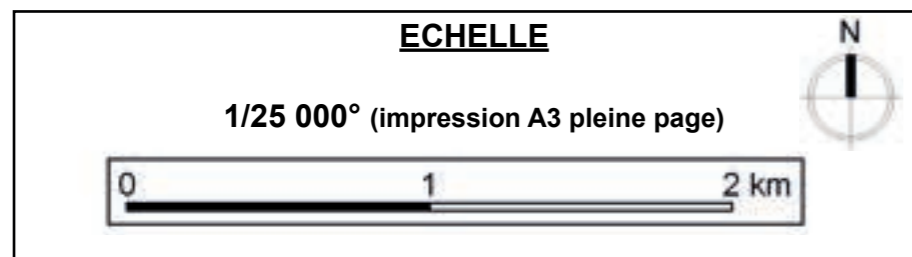
Plan d'ensemble

PARC EOLIEN AERODIS CHAMBONCHARD

Commune de Chambonchard (23)

PLAN DE SITUATION DU PROJET

(art. R.181-13 7° du Code de l'Environnement)



IBERDROLA

PARC EOLIEN DE CHAMBONCHARD Le 10/01/2020








PARC EOLIEN AERODIS CHAMBONCHARD

Commune de Chambonchard (23)

PLAN DE SITUATION DU PROJET

(art. R.181-13 7° du Code de l'Environnement)

-  Aire de survol des pales
-  Accès créés et maintenus
-  Plateformes créées et maintenues
-  Zone de travaux temporaires
-  Raccordement électrique interne

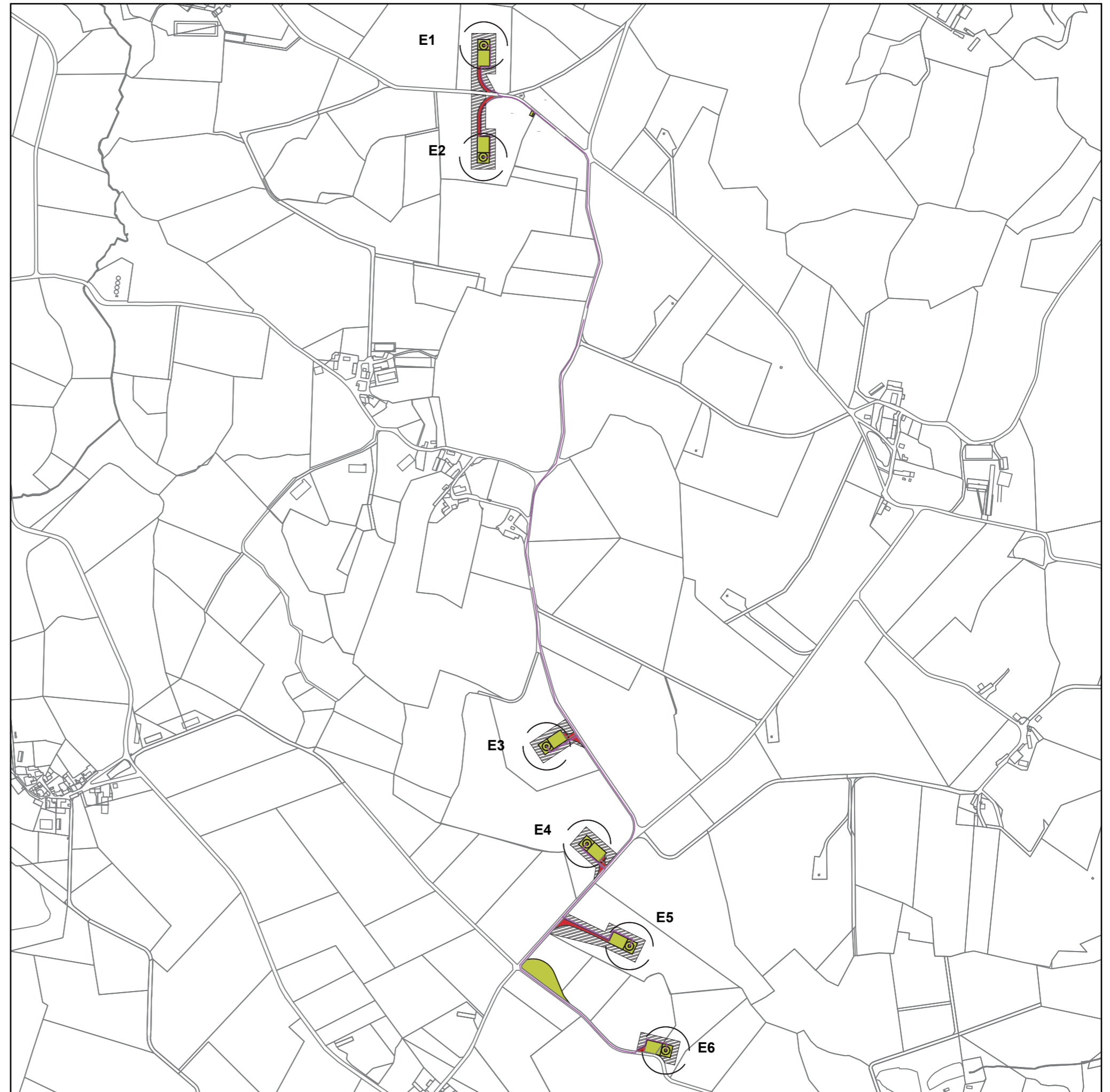
ECHELLE

1/10 000° (impression A3 pleine page)



PARC EOLIEN DE CHAMBONCHARD

Le 10/01/2020








PARC EOLIEN AERODIS CHAMBONCHARD

Commune de Chambonchard (23)


Plan d'ensemble - E1

(art. R.181-13 7° du Code de l'Environnement)

-  Aire de survol des pales
-  Accès créés et maintenus
-  Plateformes créées et maintenues
-  Zone de travaux temporaires
-  Raccordement électrique interne

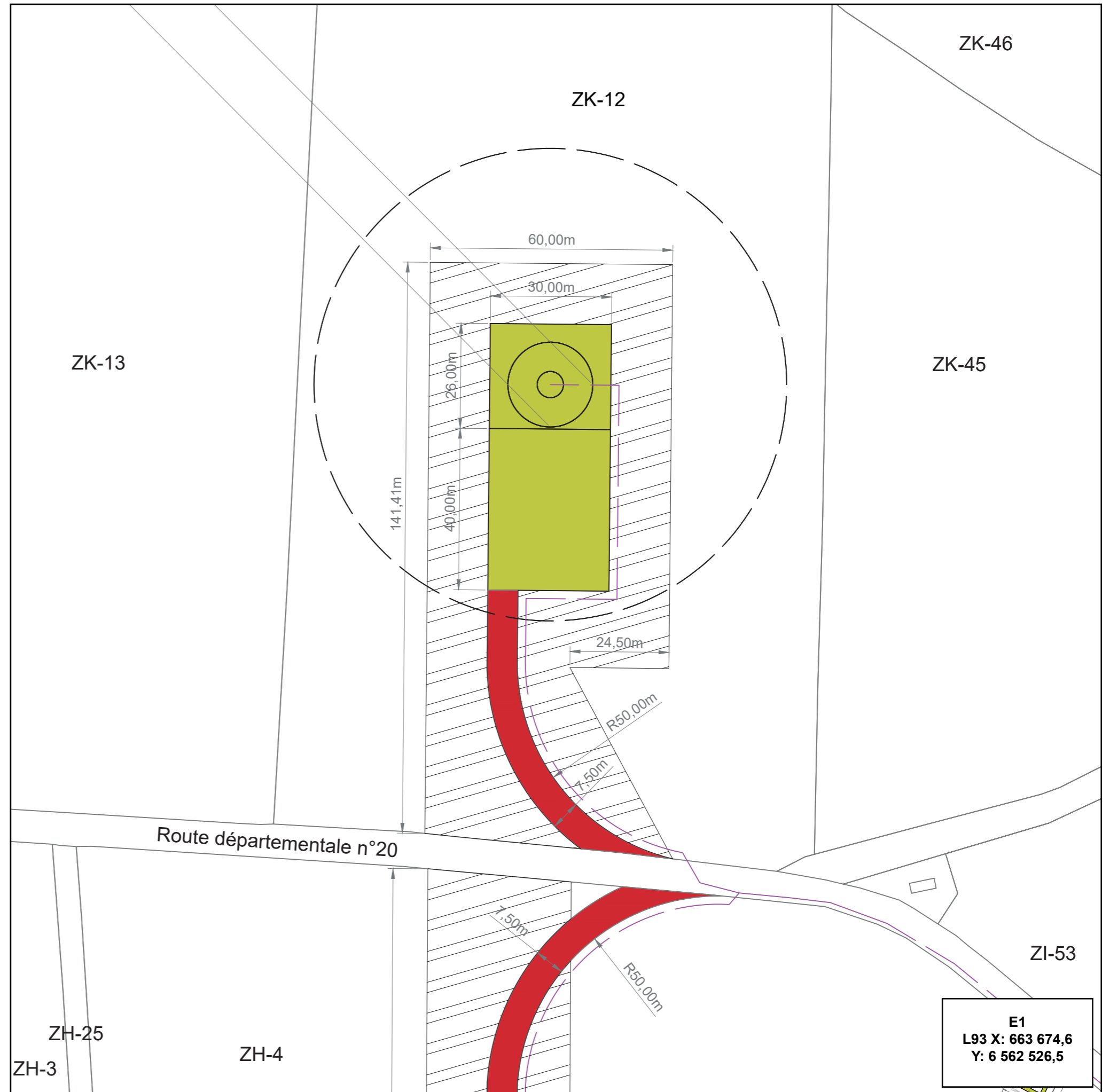
ECHELLE

1/1 000° (impression A3 pleine page)



PARC EOLIEN DE CHAMBONCHARD

Le 10/01/2020








E1
L93 X: 663 674,6
Y: 6 562 526,5

PARC EOLIEN AERODIS CHAMBONCHARD

Commune de Chambonchard (23)


Plan d'ensemble - E2

(art. R.181-13 7° du Code de l'Environnement)

-  Aire de survol des pales
-  Accès créés et maintenus
-  Plateformes créées et maintenues
-  Zone de travaux temporaires
-  Raccordement électrique interne

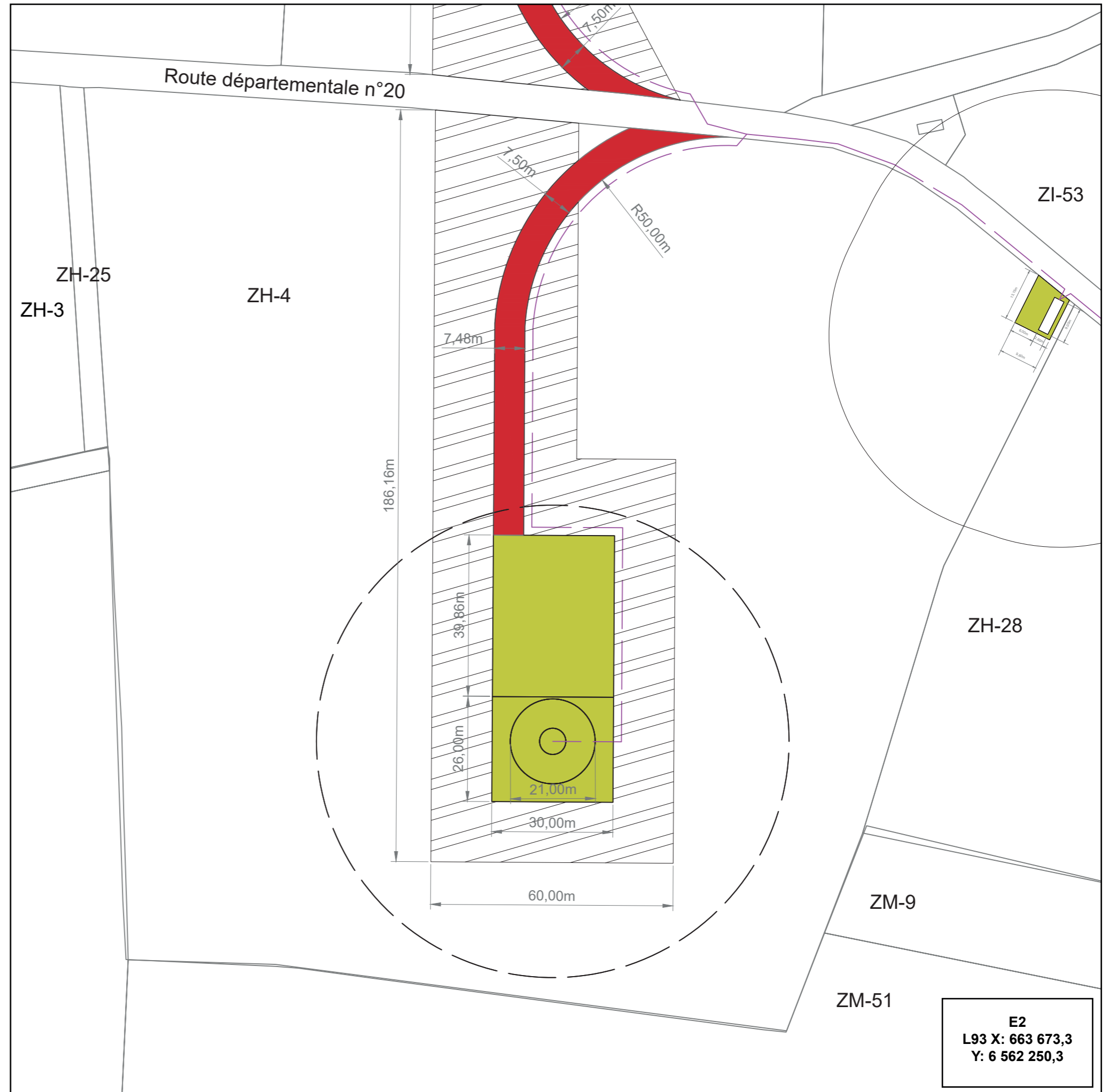
ECHELLE

1/1 000° (impression A3 pleine page)



PARC EOLIEN DE CHAMBONCHARD

Le 10/01/2020








E2
L93 X: 663 673,3
Y: 6 562 250,3

PARC EOLIEN AERODIS CHAMBONCHARD

Commune de Chambonchard (23)


Plan d'ensemble - E3

(art. R.181-13 7° du Code de l'Environnement)

-  Aire de survol des pales
-  Accès créés et maintenus
-  Plateformes créées et maintenues
-  Zone de travaux temporaires
-  Raccordement électrique interne

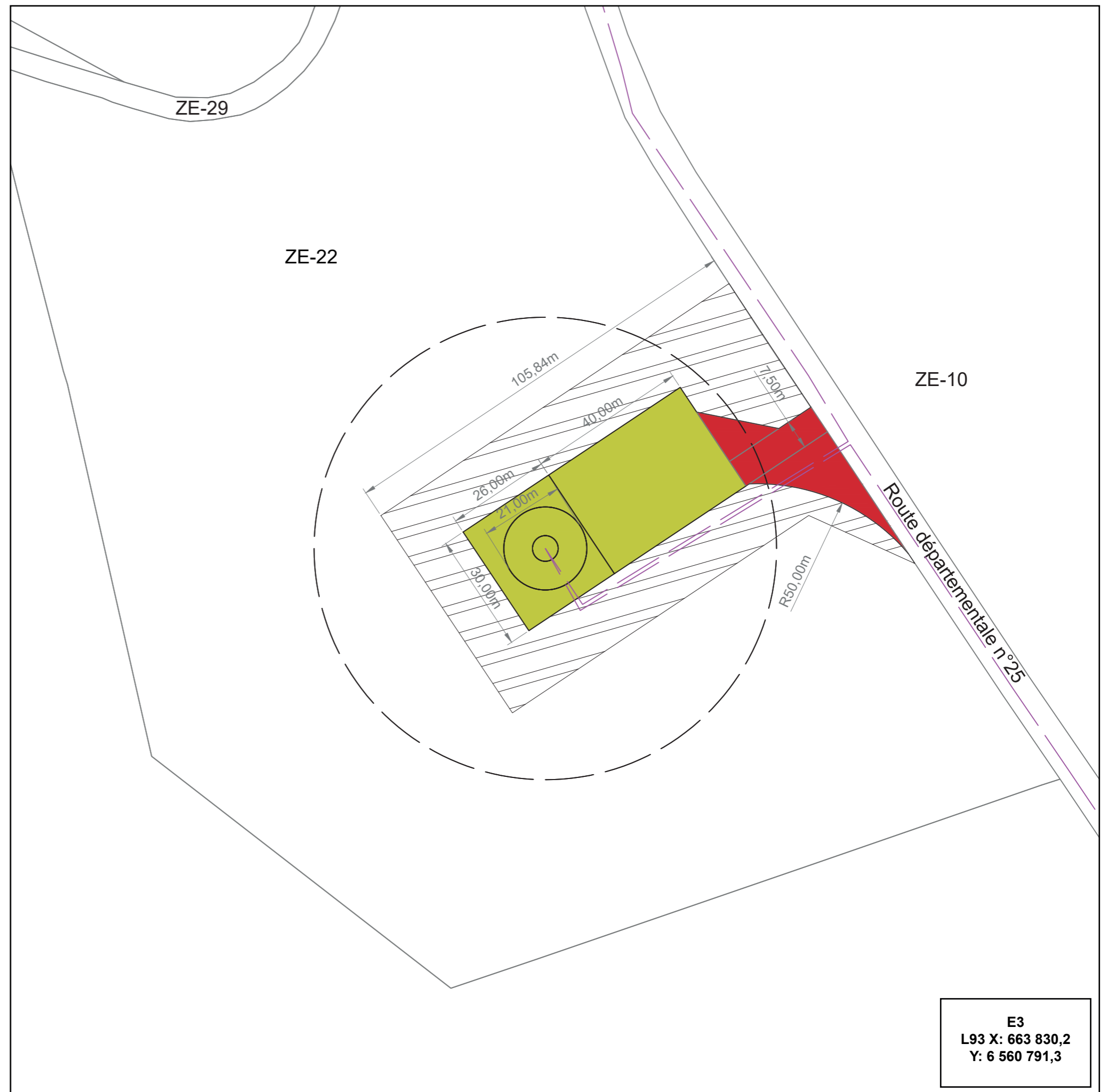
ECHELLE

1/1 000° (impression A3 pleine page)



PARC EOLIEN DE CHAMBONCHARD

Le 10/01/2020








E3
L93 X: 663 830,2
Y: 6 560 791,3

PARC EOLIEN AERODIS CHAMBONCHARD

Commune de Chambonchard (23)

Plan d'ensemble - E4

(art. R.181-13 7° du Code de l'Environnement)

-  Aire de survol des pales
-  Accès créés et maintenus
-  Plateformes créées et maintenues
-  Zone de travaux temporaires
-  Raccordement électrique interne

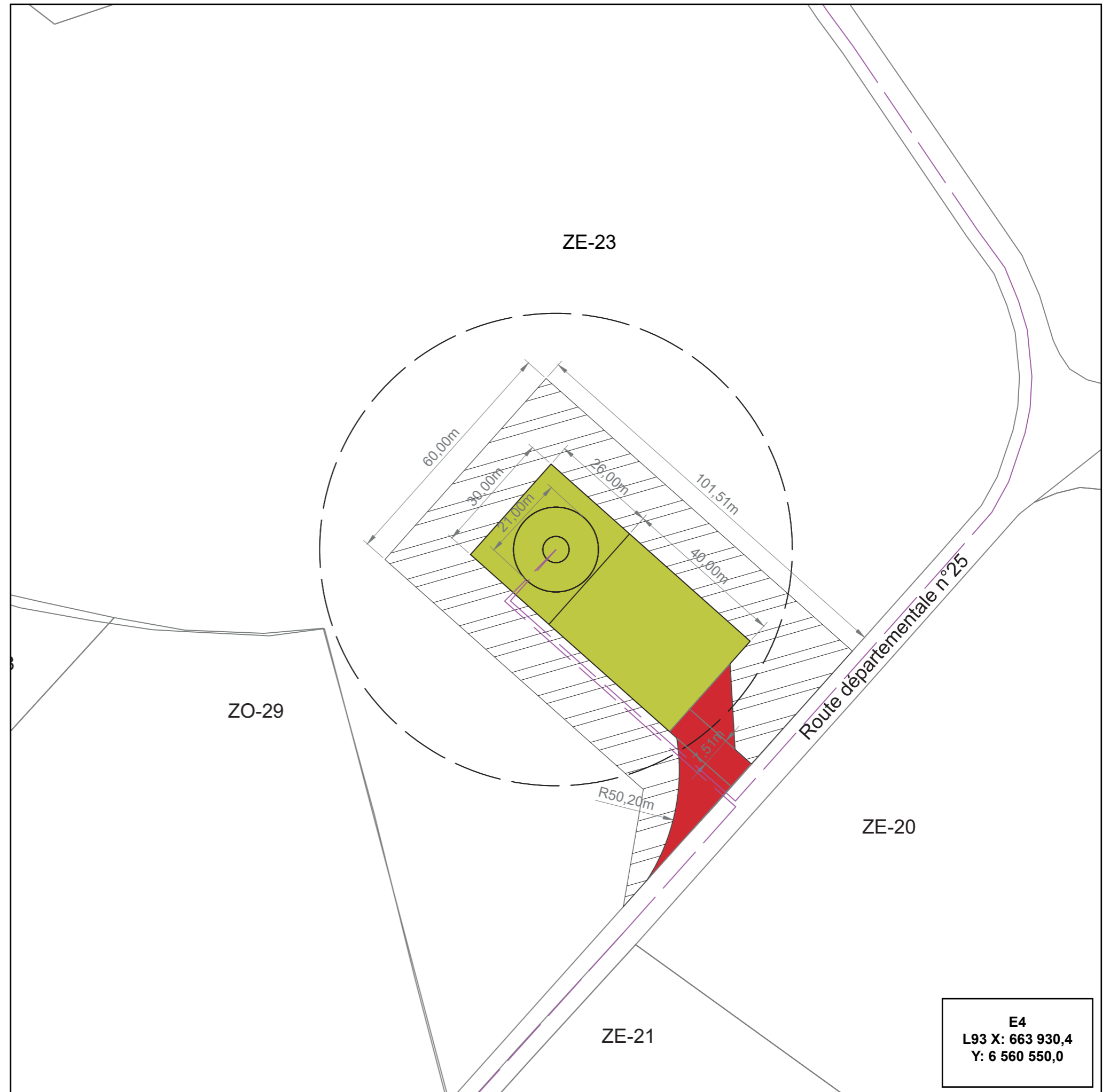
ECHELLE

1/1 000° (impression A3 pleine page)



PARC EOLIEN DE CHAMBONCHARD

Le 10/01/2020








E4
L93 X: 663 930,4
Y: 6 560 550,0

PARC EOLIEN AERODIS CHAMBONCHARD

Commune de Chambonchard (23)


Plan d'ensemble - E5

(art. R.181-13 7° du Code de l'Environnement)

-  Aire de survol des pales
-  Accès créés et maintenus
-  Plateformes créées et maintenues
-  Zone de travaux temporaires
-  Raccordement électrique interne

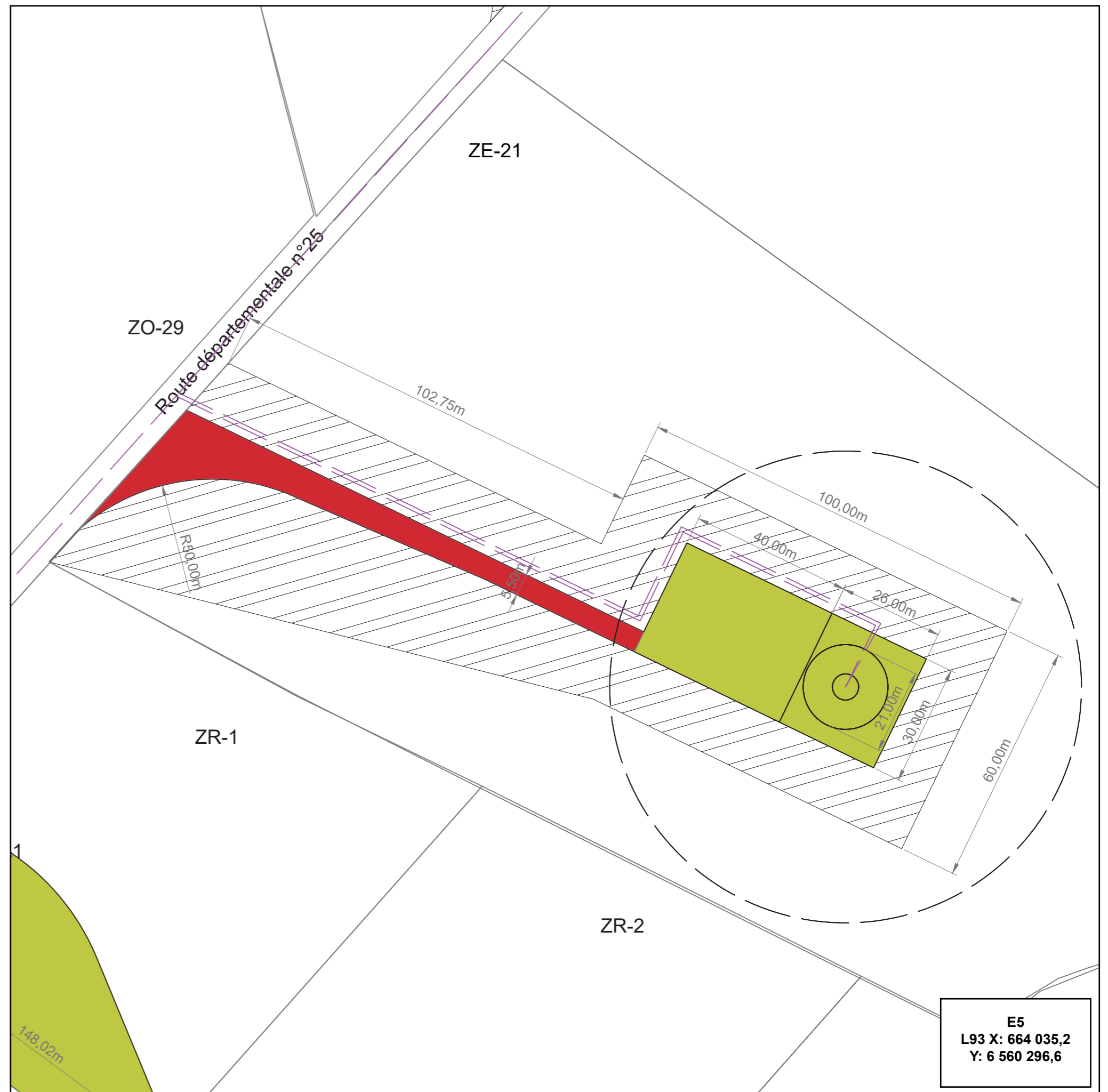
ECHELLE

1/1 000° (impression A3 pleine page)



PARC EOLIEN DE CHAMBONCHARD

Le 10/01/2020








E5
L93 X: 664 035,2
Y: 6 560 296,6

PARC EOLIEN AERODIS CHAMBONCHARD

Commune de Chambonchard (23)


Plan d'ensemble - E6

(art. R.181-13 7° du Code de l'Environnement)

-  Aire de survol des pales
-  Accès créés et maintenus
-  Plateformes créées et maintenues
-  Zone de travaux temporaires
-  Raccordement électrique interne

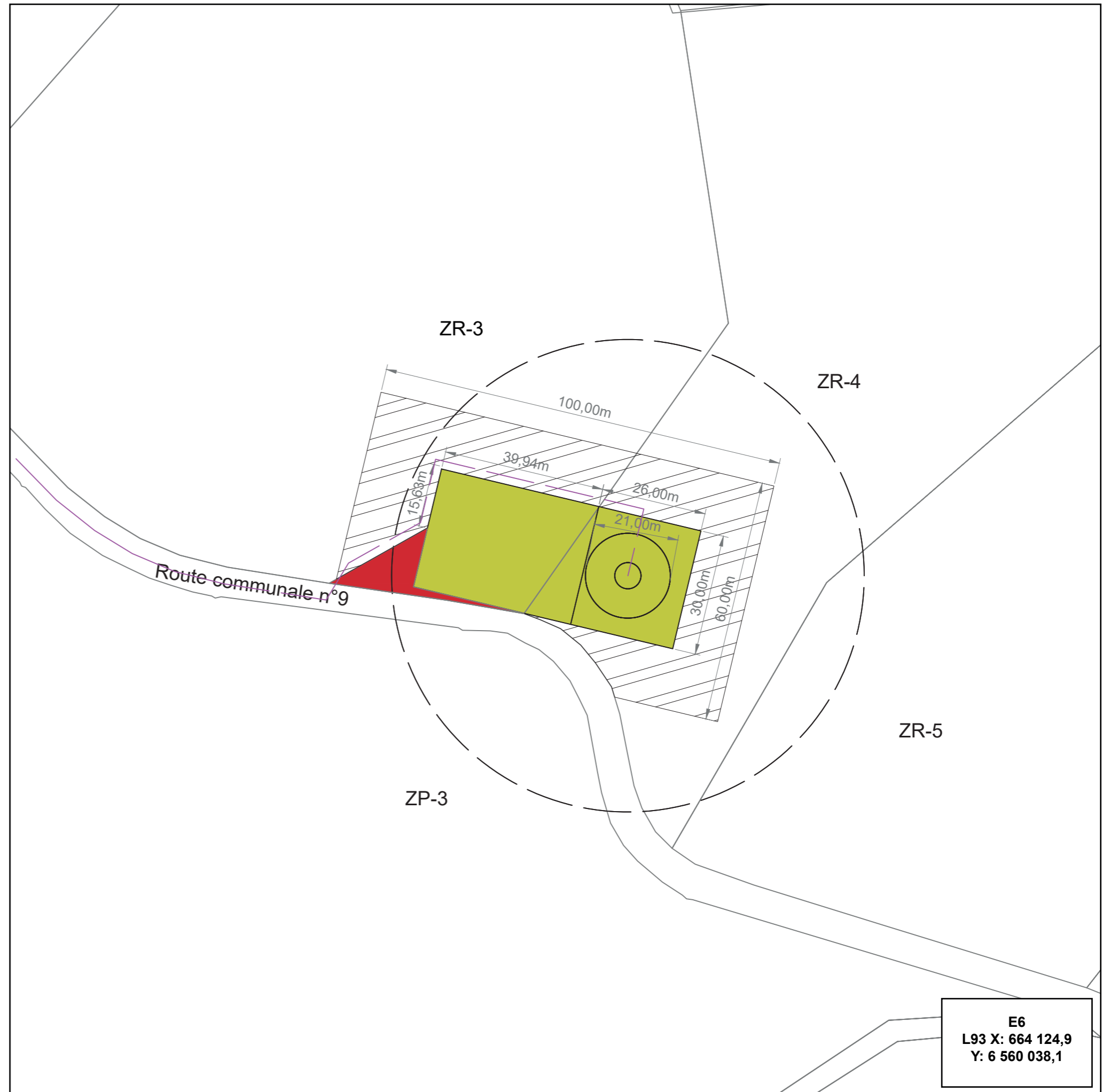
ECHELLE

1/1 000° (impression A3 pleine page)



PARC EOLIEN DE CHAMBONCHARD

Le 10/01/2020








E6
L93 X: 664 124,9
Y: 6 560 038,1

PARC EOLIEN AERODIS CHAMBONCHARD

Commune de Chambonchard (23)


Plan d'ensemble - Accès à E6 depuis la D25

(art. R.181-13 7° du Code de l'Environnement)

-  Aire de survol des pales
-  Accès créés et maintenus
-  Plateformes créées et maintenues
-  Zone de travaux temporaires
-  Raccordement électrique interne

ECHELLE

1/1 000° (impression A3 pleine page)



PARC EOLIEN DE CHAMBONCHARD

Le 22/11/2021








PARC EOLIEN AERODIS CHAMBONCHARD

Commune de Chambonchard (23)


Plan général - Poste de livraison

(art. R.181-13 7° du Code de l'Environnement)

-  Aire de survol des pales
-  Accès créés et maintenus
-  Plateformes créées et maintenues
-  Zone de travaux temporaires
-  Raccordement électrique interne

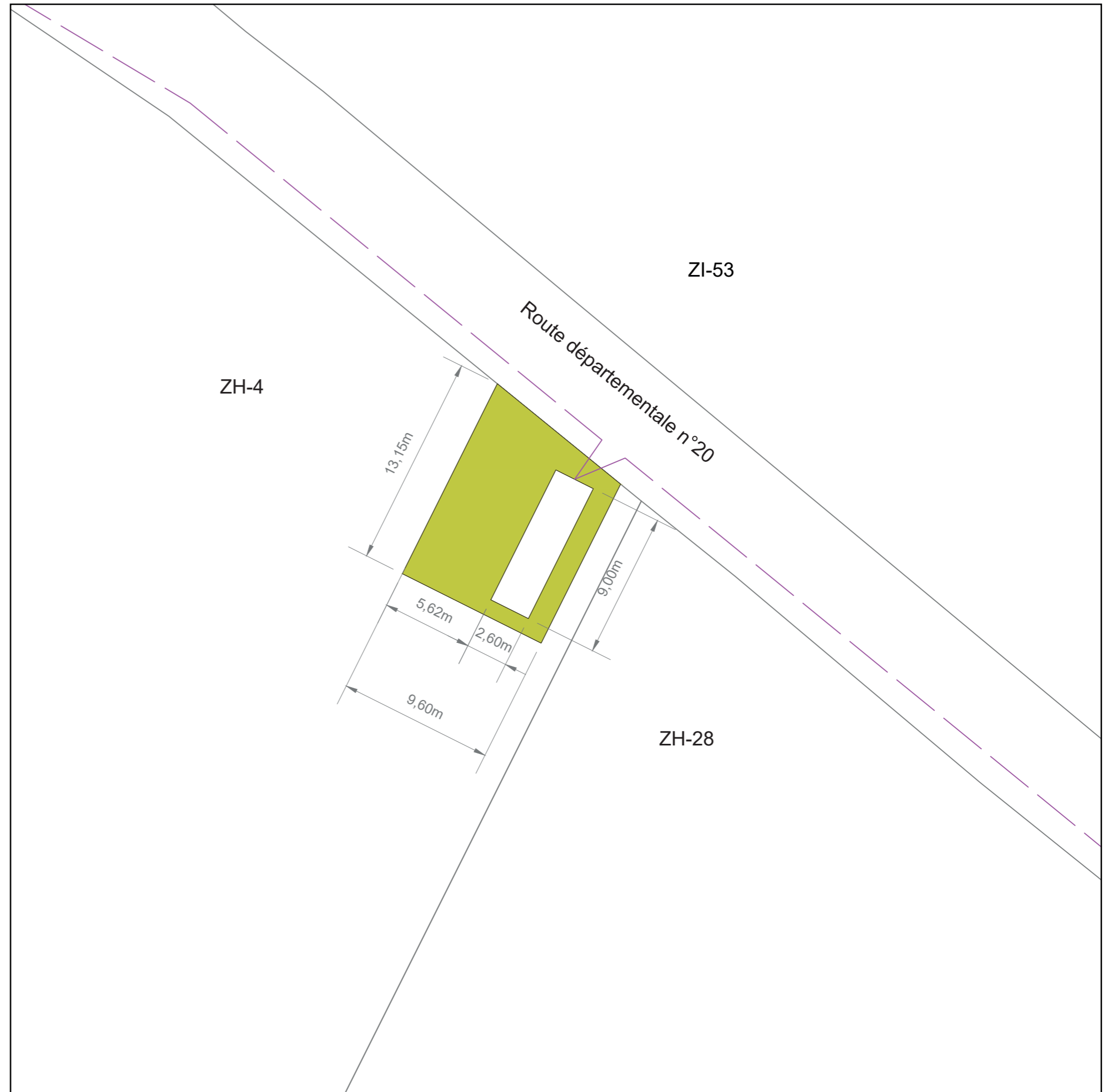
ECHELLE

1/250° (impression A3 pleine page)



PARC EOLIEN DE CHAMBONCHARD

Le 10/01/2020










Affectation des terrains avoisinants

PARC EOLIEN AERODIS CHAMBONCHARD



Commune de Chambonchard (23)

Affectation des terrains avoisinants - E1

-  Aire de survol des pales
-  Raccordement électrique interne
-  Prairie / pâture
-  Culture
-  Boisement
-  Zone humide
-  Haie

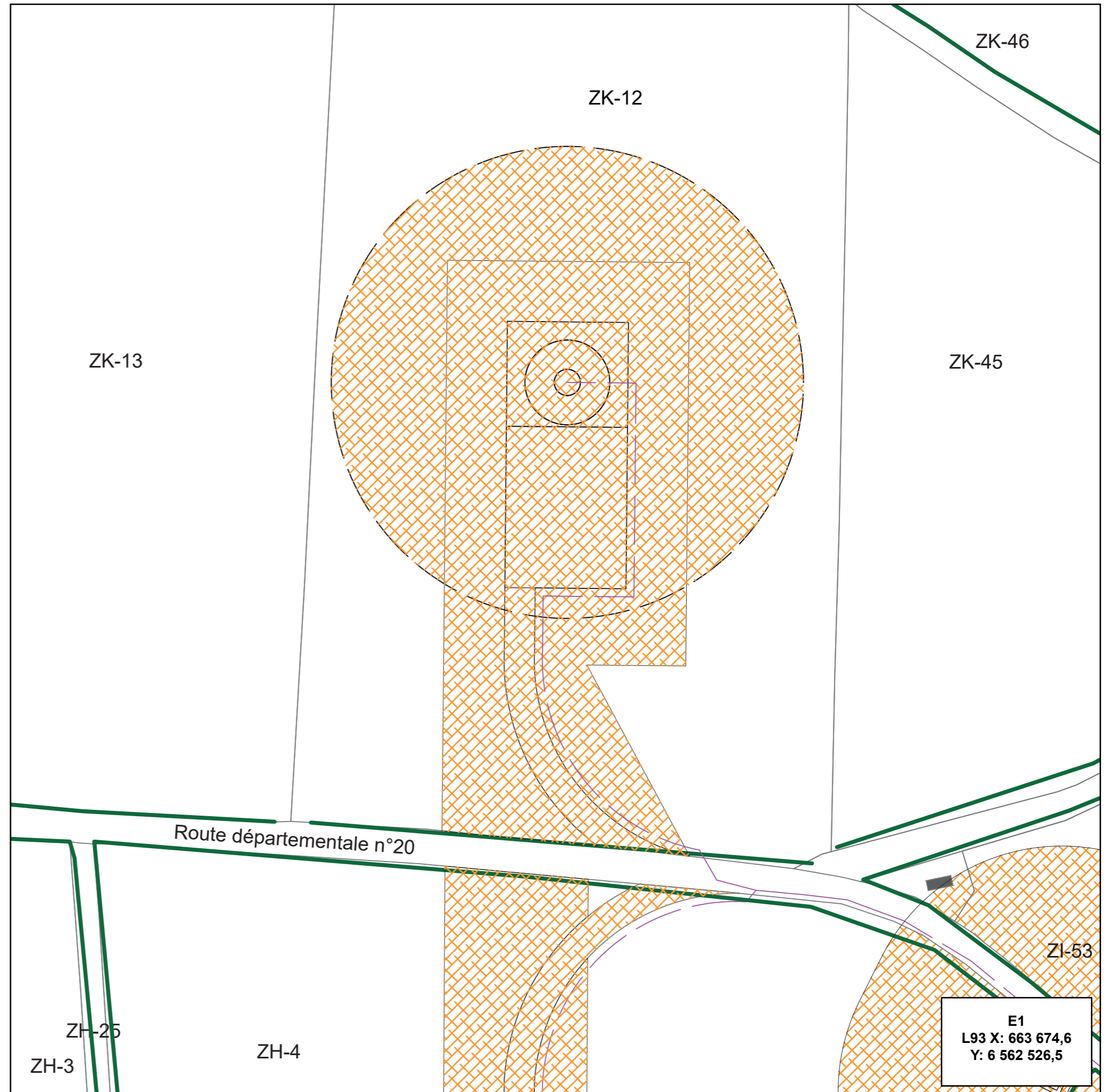
ECHELLE

1/1 000° (impression A3 pleine page)



IBERDROLA








PARC EOLIEN DE CHAMBONCHARD Le 10/01/2020



PARC EOLIEN AERODIS CHAMBONCHARD




Commune de Chambonchard (23)

Affectation des terrains avoisinants - E2

-  Aire de survol des pales
-  Raccordement électrique interne
-  Prairie / pâture
-  Culture
-  Boisement
-  Zone humide
-  Haie

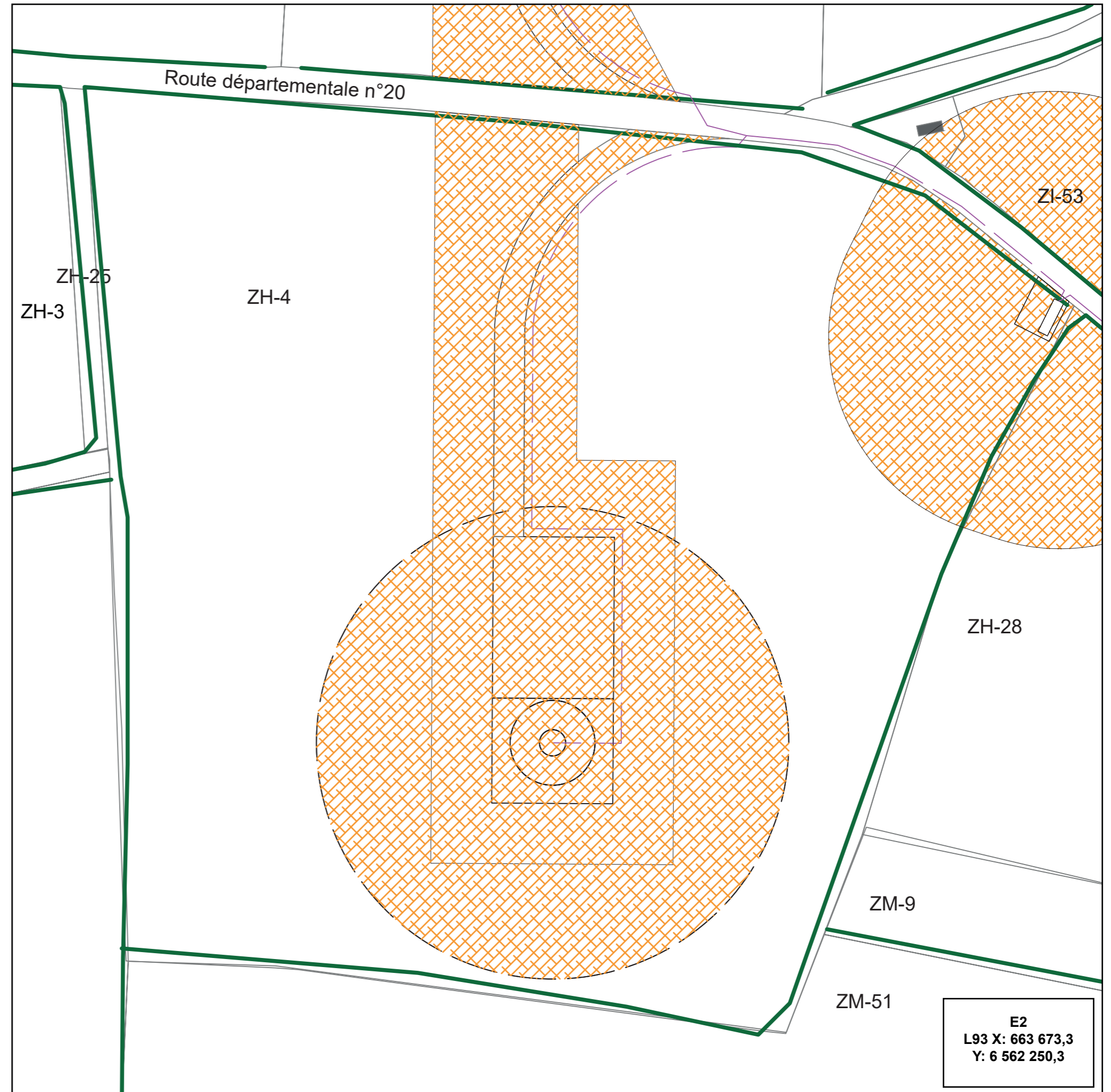
ECHELLE

1/1 000° (impression A3 pleine page)



IBERDROLA








PARC EOLIEN DE CHAMBONCHARD Le 10/01/2020



PARC EOLIEN AERODIS CHAMBONCHARD



Commune de Chambonchard (23)


Affectation des terrains avoisinants - E3

-  Aire de survol des pales
-  Raccordement électrique interne
-  Prairie / pâture
-  Culture
-  Boisement
-  Zone humide
-  Haie

ECHELLE

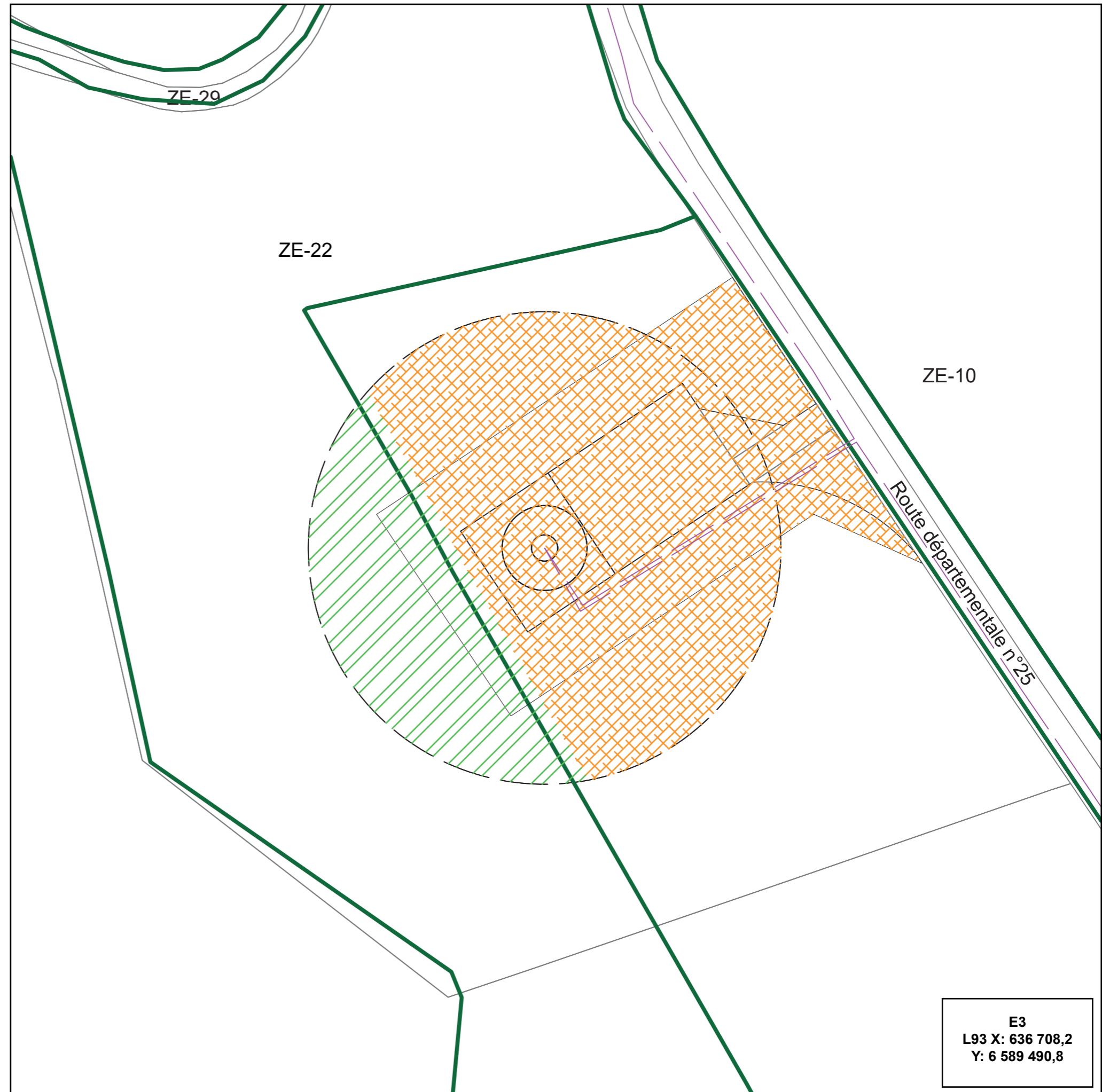
1/1 000° (impression A3 pleine page)



IBERDROLA

PARC EOLIEN DE CHAMBONCHARD Le 10/01/2020










E3
L93 X: 636 708,2
Y: 6 589 490,8

PARC EOLIEN AERODIS CHAMBONCHARD




Commune de Chambonchard (23)

Affectation des terrains avoisinants - E4

-  Aire de survol des pales
-  Raccordement électrique interne
-  Prairie / pâture
-  Culture
-  Boisement
-  Zone humide
-  Haie

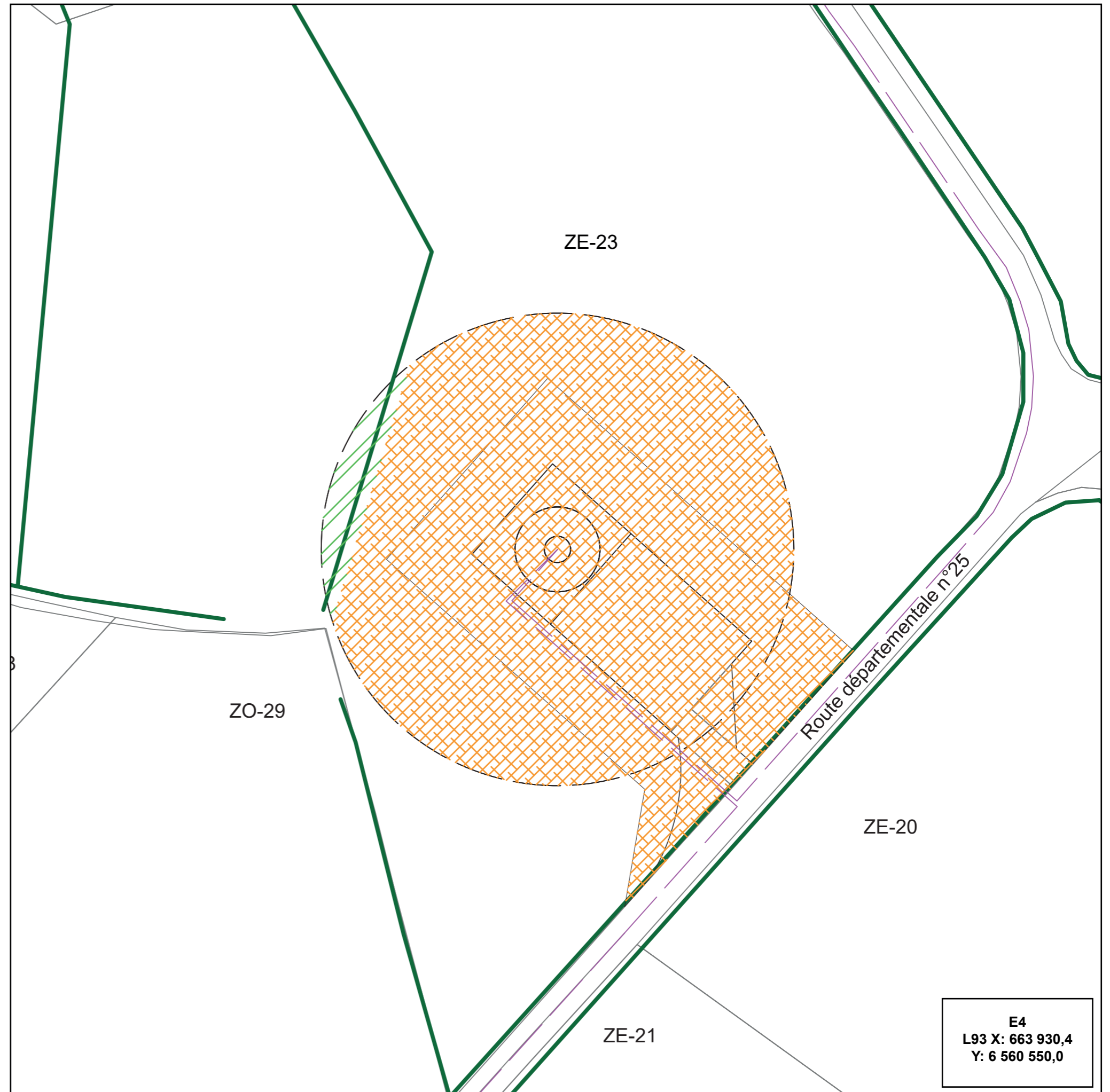
ECHELLE

1/1 000° (impression A3 pleine page)



IBERDROLA

PARC EOLIEN DE CHAMBONCHARD Le 10/01/2020










E4
L93 X: 663 930,4
Y: 6 560 550,0

PARC EOLIEN AERODIS CHAMBONCHARD



Commune de Chambonchard (23)

Affectation des terrains avoisinants - E5

-  Aire de survol des pales
-  Raccordement électrique interne
-  Prairie / pâture
-  Culture
-  Boisement
-  Zone humide
-  Haie

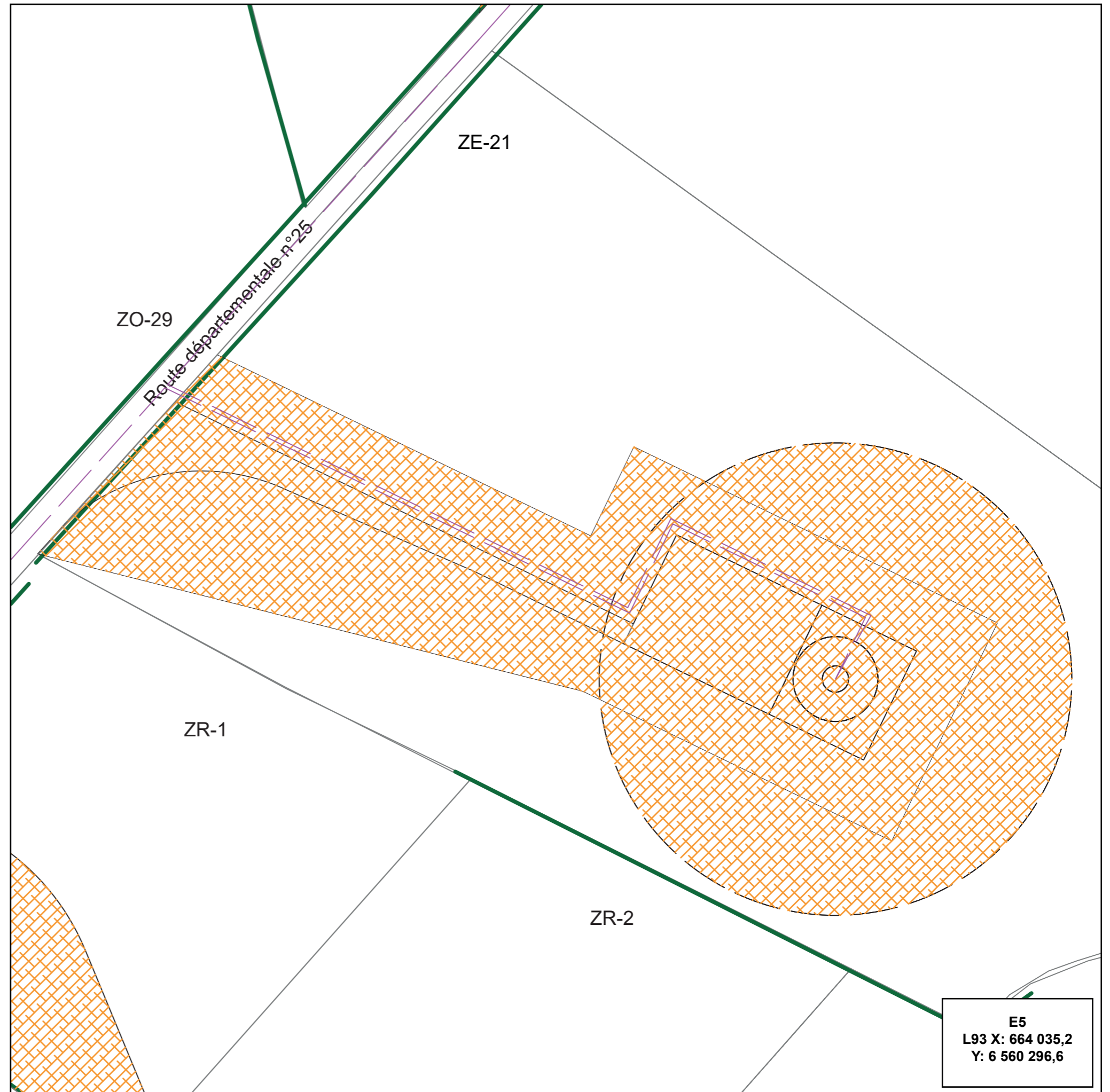
ECHELLE

1/1 000° (impression A3 pleine page)



IBERDROLA








PARC EOLIEN DE CHAMBONCHARD Le 10/01/2020



PARC EOLIEN AERODIS CHAMBONCHARD



Commune de Chambonchard (23)

Affectation des terrains avoisinants - E6

-  Aire de survol des pales
-  Raccordement électrique interne
-  Prairie / pâture
-  Culture
-  Boisement
-  Zone humide
-  Haie

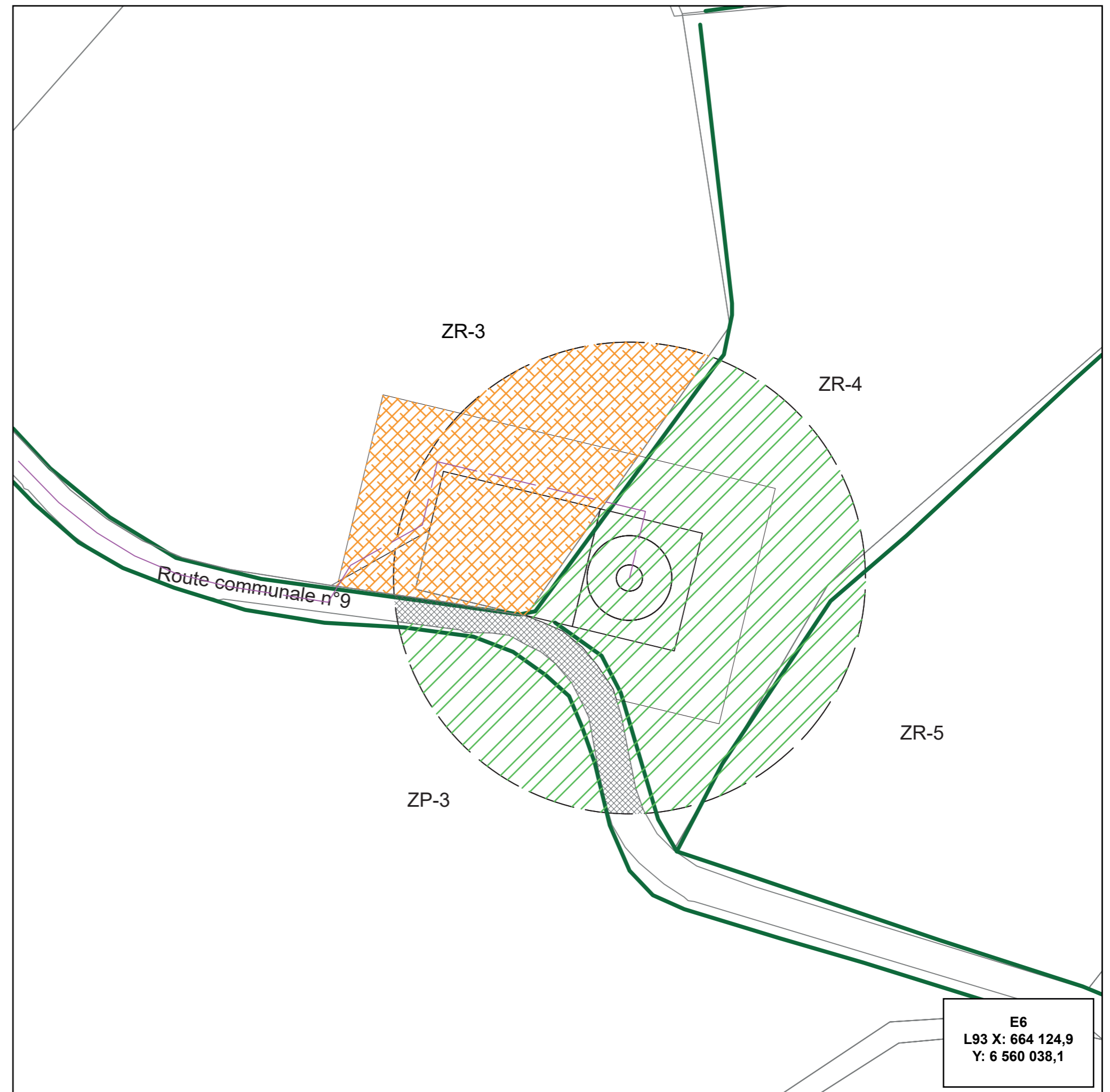
ECHELLE

1/1 000° (impression A3 pleine page)



IBERDROLA

PARC EOLIEN DE CHAMBONCHARD Le 10/01/2020

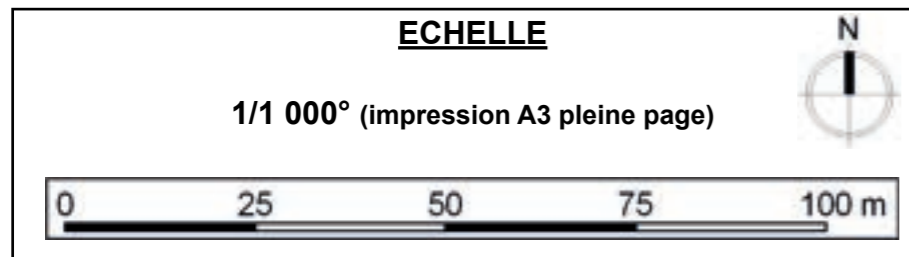



E6
L93 X: 664 124,9
Y: 6 560 038,1

PARC EOLIEN AERODIS CHAMBONCHARD

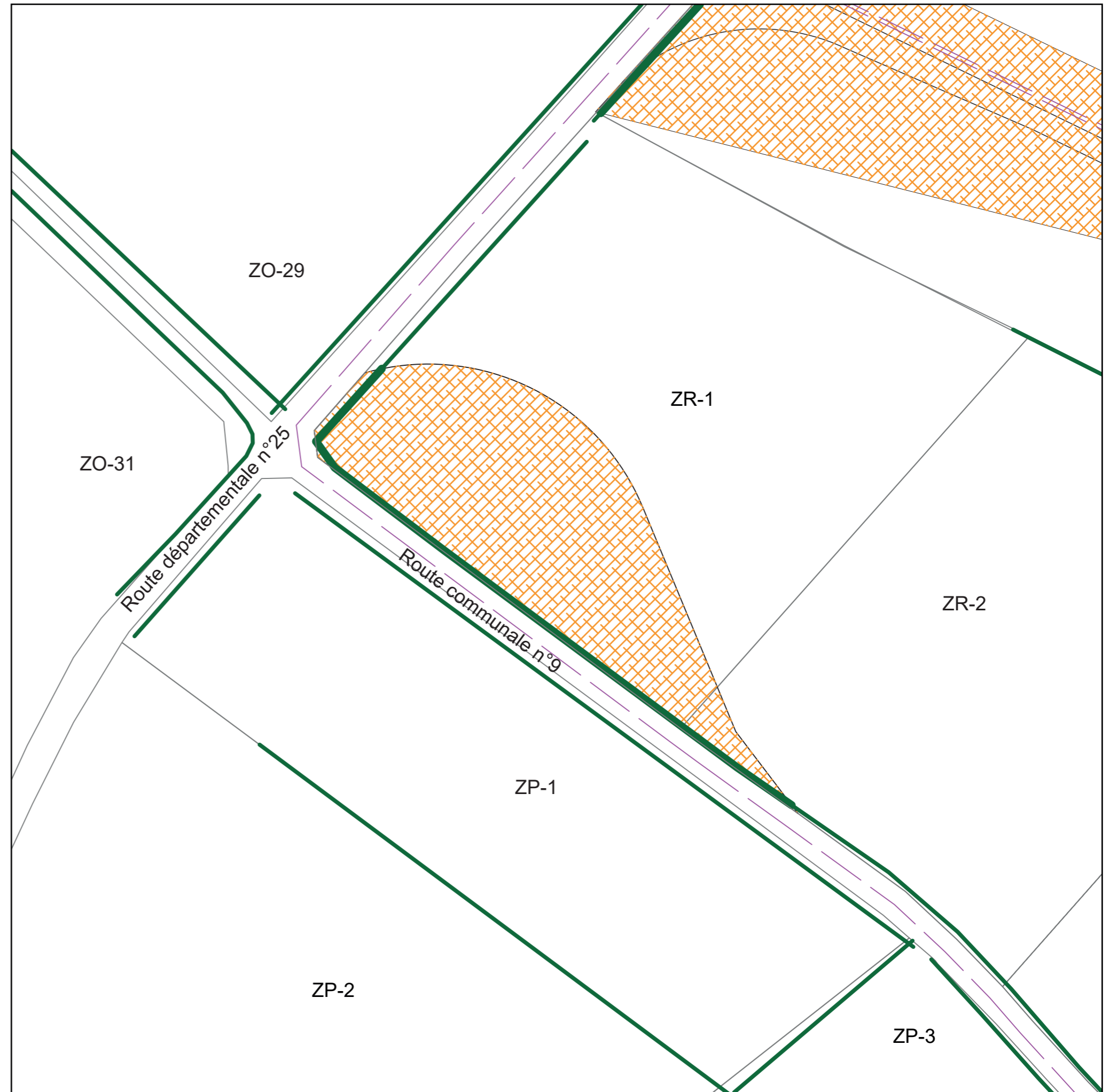
Commune de Chambonchard (23)

Affectation des terrains avoisinants - Accès à E6 depuis la D25



IBERDROLA

PARC EOLIEN DE CHAMBONCHARD Le 22/11/2021



PARC EOLIEN AERODIS CHAMBONCHARD

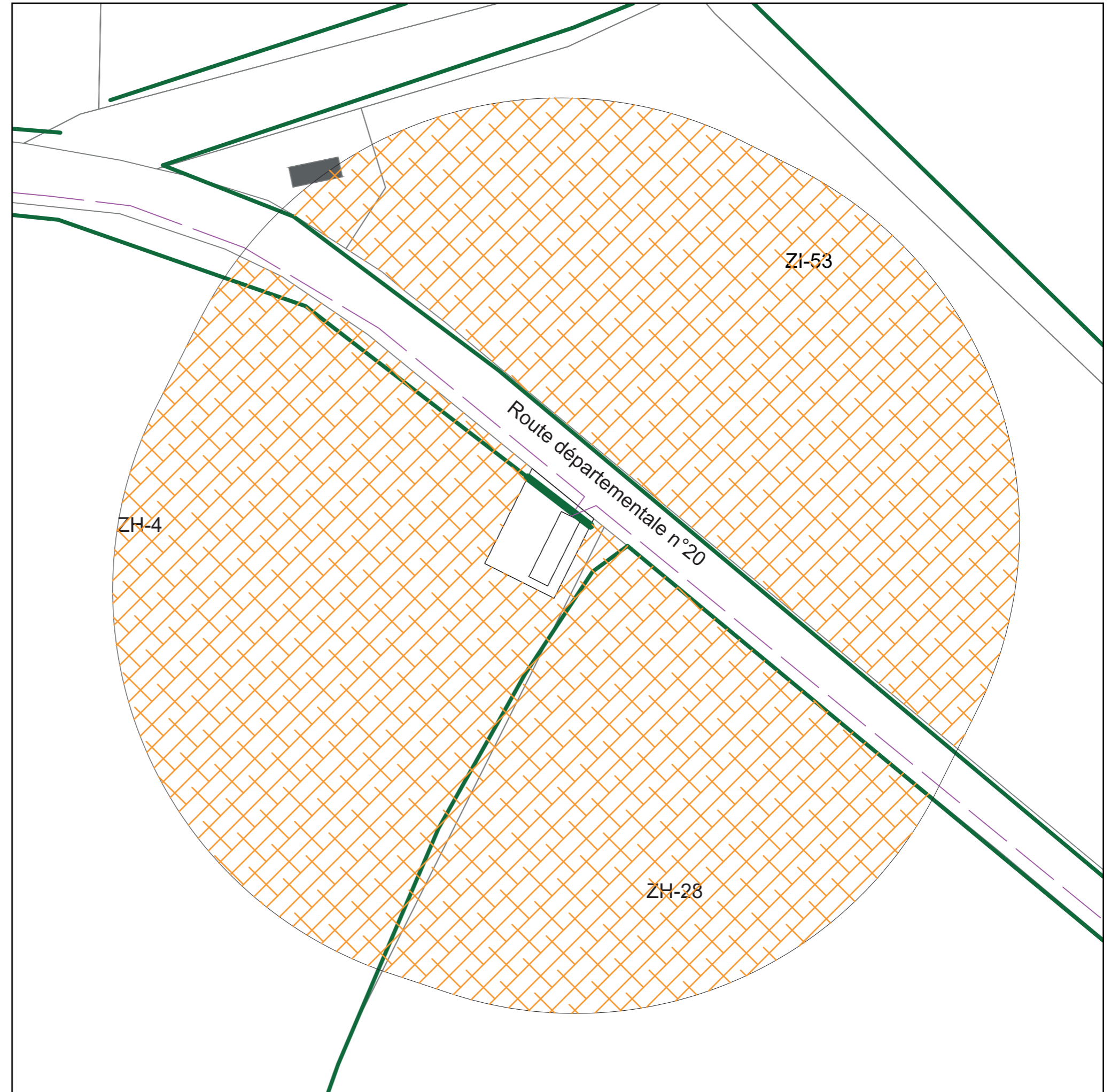

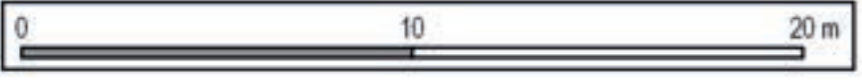
Commune de Chambonchard (23)

Affectation des terrains avoisinants - Poste de livraison

○ Aire de survol des pales
- - Raccordement électrique interne
▨ Prairie / pâture
▨ Culture
▨ Boisement
▨ Zone humide
— Haie

ECHELLE

1/500° (impression A3 pleine page)











Plans techniques

PARC EOLIEN AERODIS CHAMBONCHARD

Commune de Chambonchard (23)

Plan technique - E1

-  Aire de survol des pales
-  Accès créés et maintenus
-  Plateformes créées et maintenues
-  Zone de travaux temporaires
-  Raccordement électrique interne
-  Boisement impacté
-  Zone humide impactée
-  Haie impactée

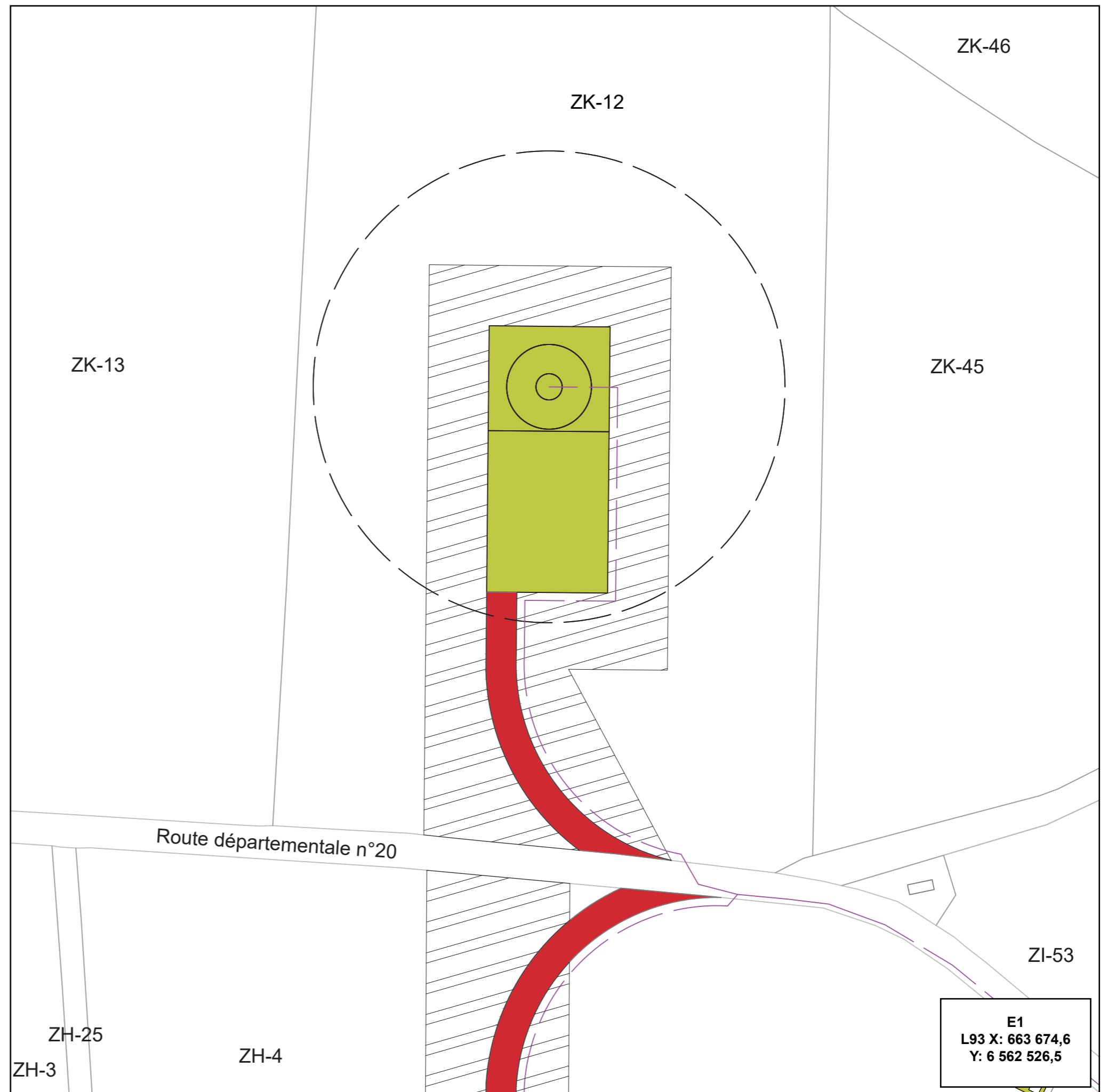
ECHELLE

1/1 000° (impression A3 pleine page)



PARC EOLIEN DE CHAMBONCHARD









Le 10/01/2020



PARC EOLIEN AERODIS CHAMBONCHARD


Commune de Chambonchard (23)

Plan technique - E2

-  Aire de survol des pales
-  Accès créés et maintenus
-  Plateformes créées et maintenues
-  Zone de travaux temporaires
-  Raccordement électrique interne
-  Boisement impacté
-  Zone humide impactée
-  Haie impactée

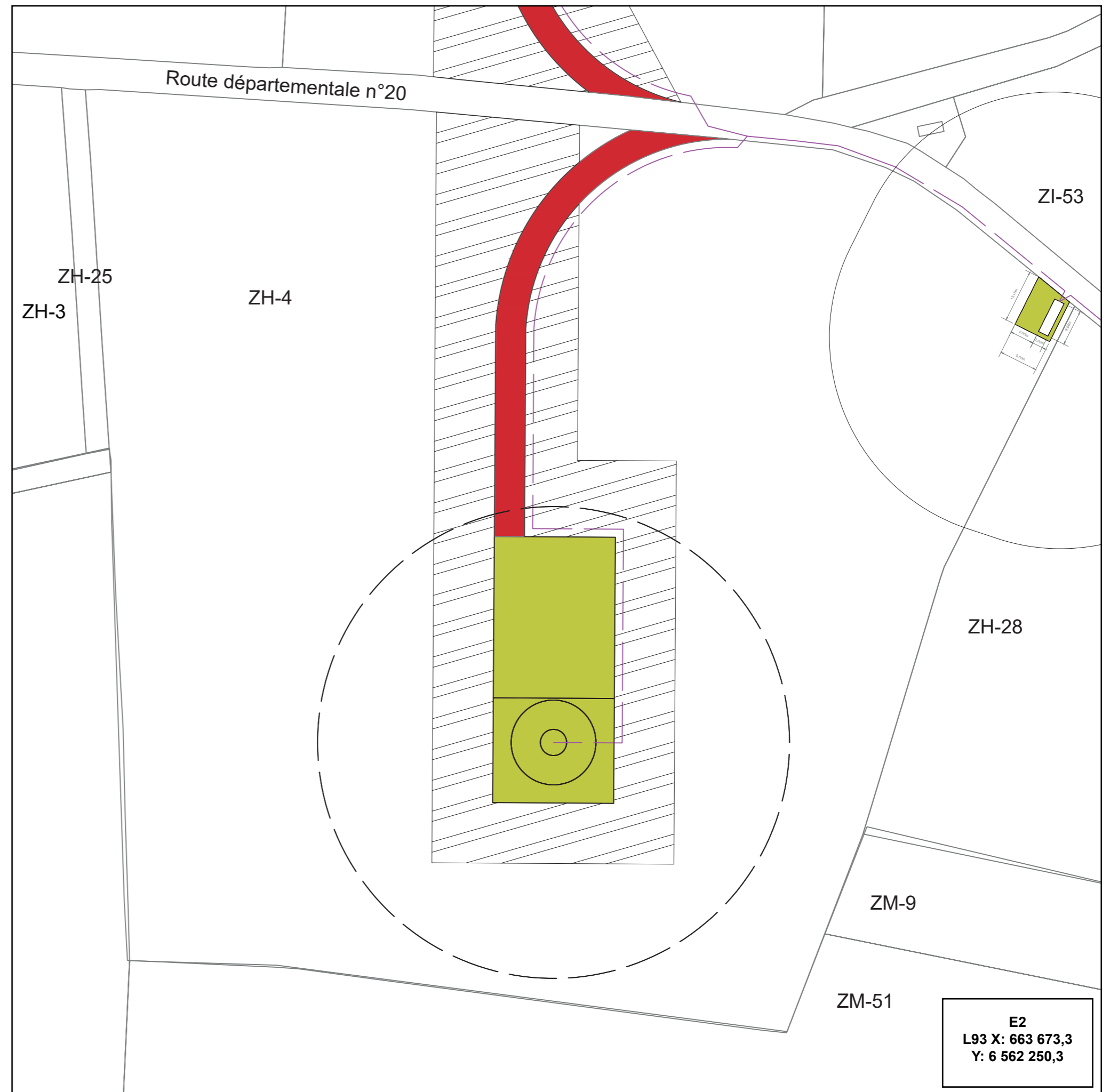
ECHELLE

1/1 000° (impression A3 pleine page)



PARC EOLIEN DE CHAMBONCHARD

Le 10/01/2020











E2
L93 X: 663 673,3
Y: 6 562 250,3

PARC EOLIEN AERODIS CHAMBONCHARD

Commune de Chambonchard (23)

Plan technique - E3

-  Aire de survol des pales
-  Accès créés et maintenus
-  Plateformes créées et maintenues
-  Zone de travaux temporaires
-  Raccordement électrique interne
-  Boisement impacté
-  Zone humide impactée
-  Haie impactée

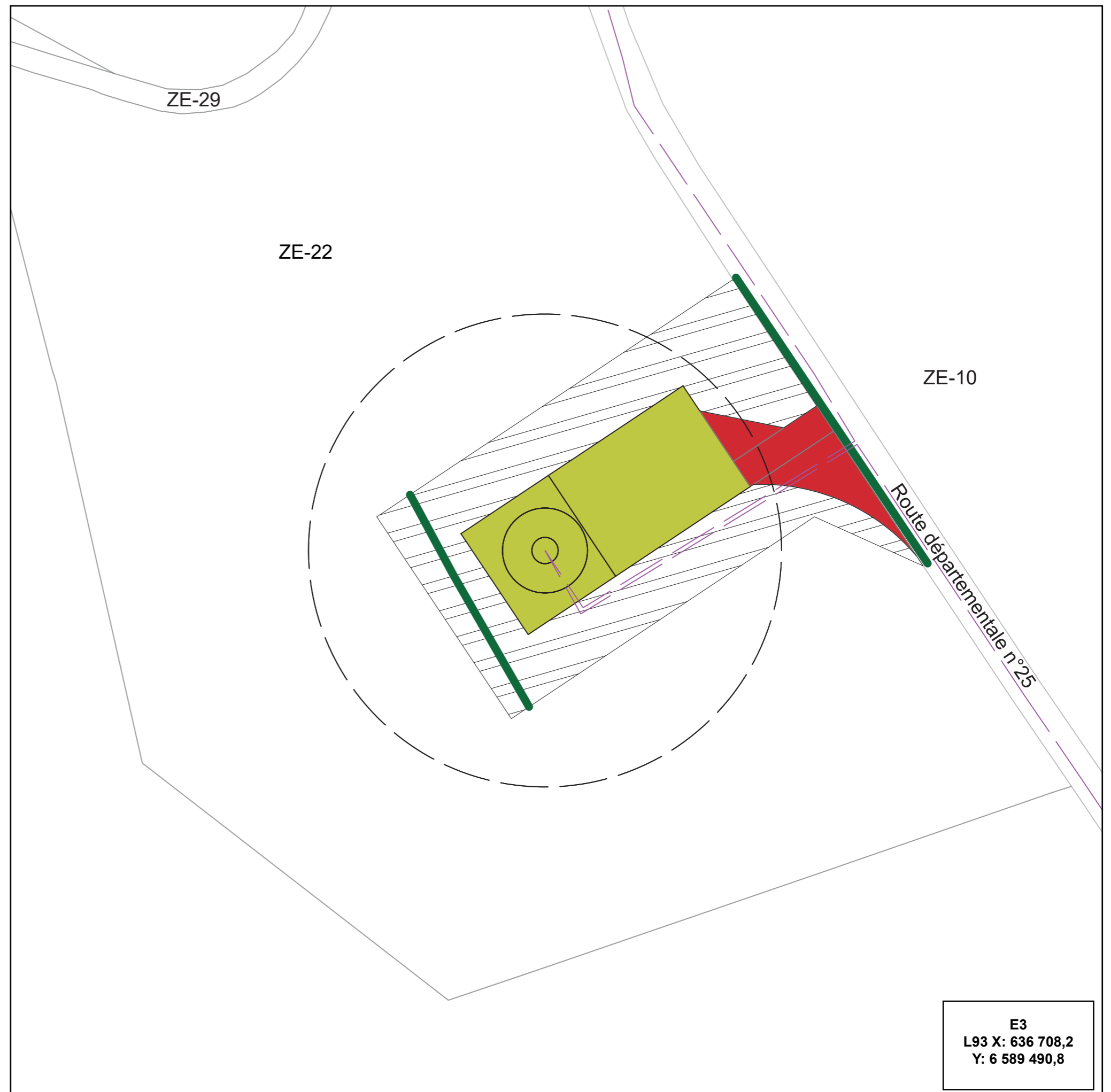
ECHELLE

1/1 000° (impression A3 pleine page)



PARC EOLIEN DE CHAMBONCHARD

Le 10/01/2020











E3
L93 X: 636 708,2
Y: 6 589 490,8

PARC EOLIEN AERODIS CHAMBONCHARD


Commune de Chambonchard (23)

Plan technique - E4

-  Aire de survol des pales
-  Accès créés et maintenus
-  Plateformes créées et maintenues
-  Zone de travaux temporaires
-  Raccordement électrique interne
-  Boisement impacté
-  Zone humide impactée
-  Haie impactée

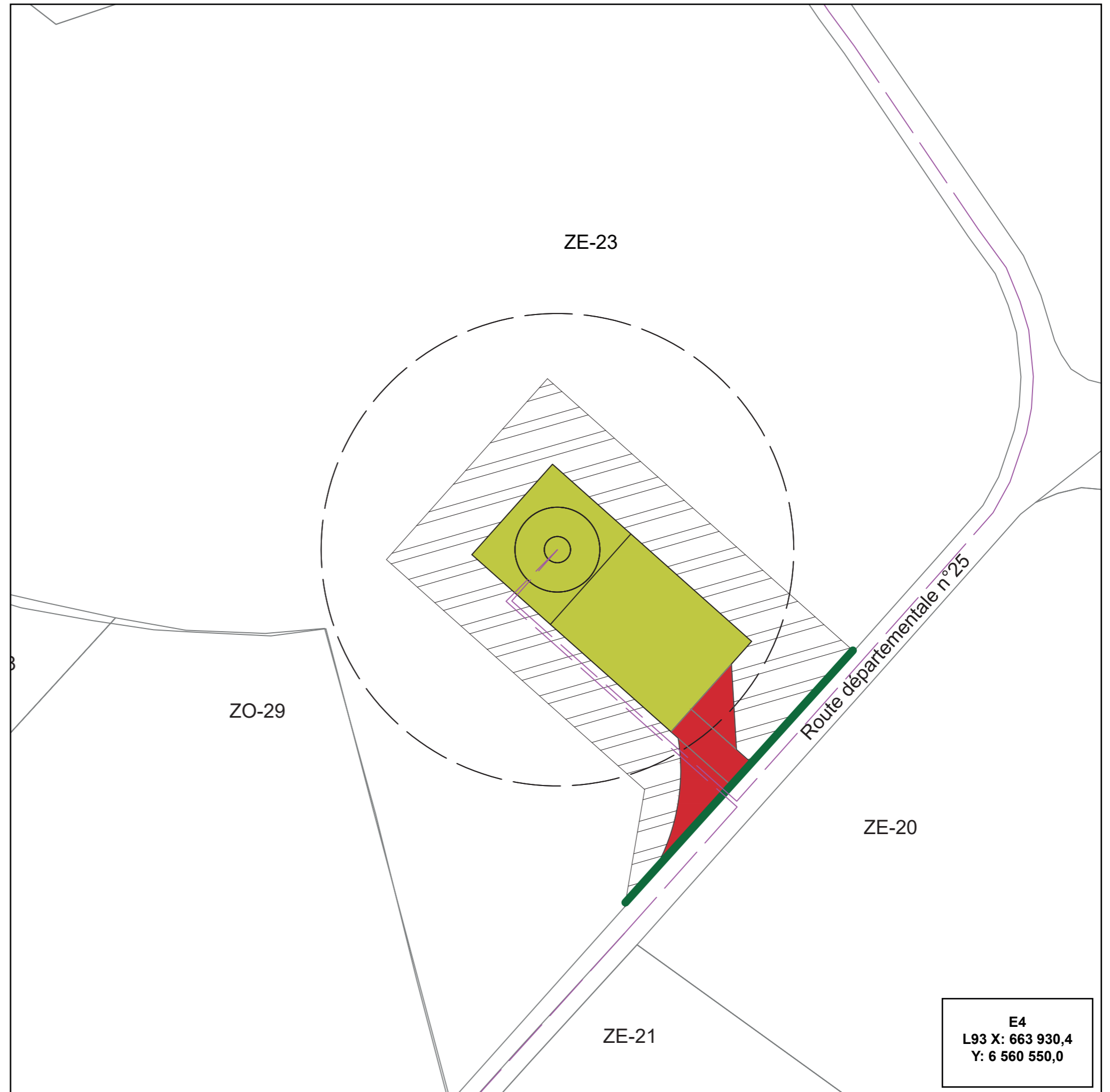
ECHELLE

1/1 000° (impression A3 pleine page)



PARC EOLIEN DE CHAMBONCHARD

Le 10/01/2020











E4
L93 X: 663 930,4
Y: 6 560 550,0

PARC EOLIEN AERODIS CHAMBONCHARD

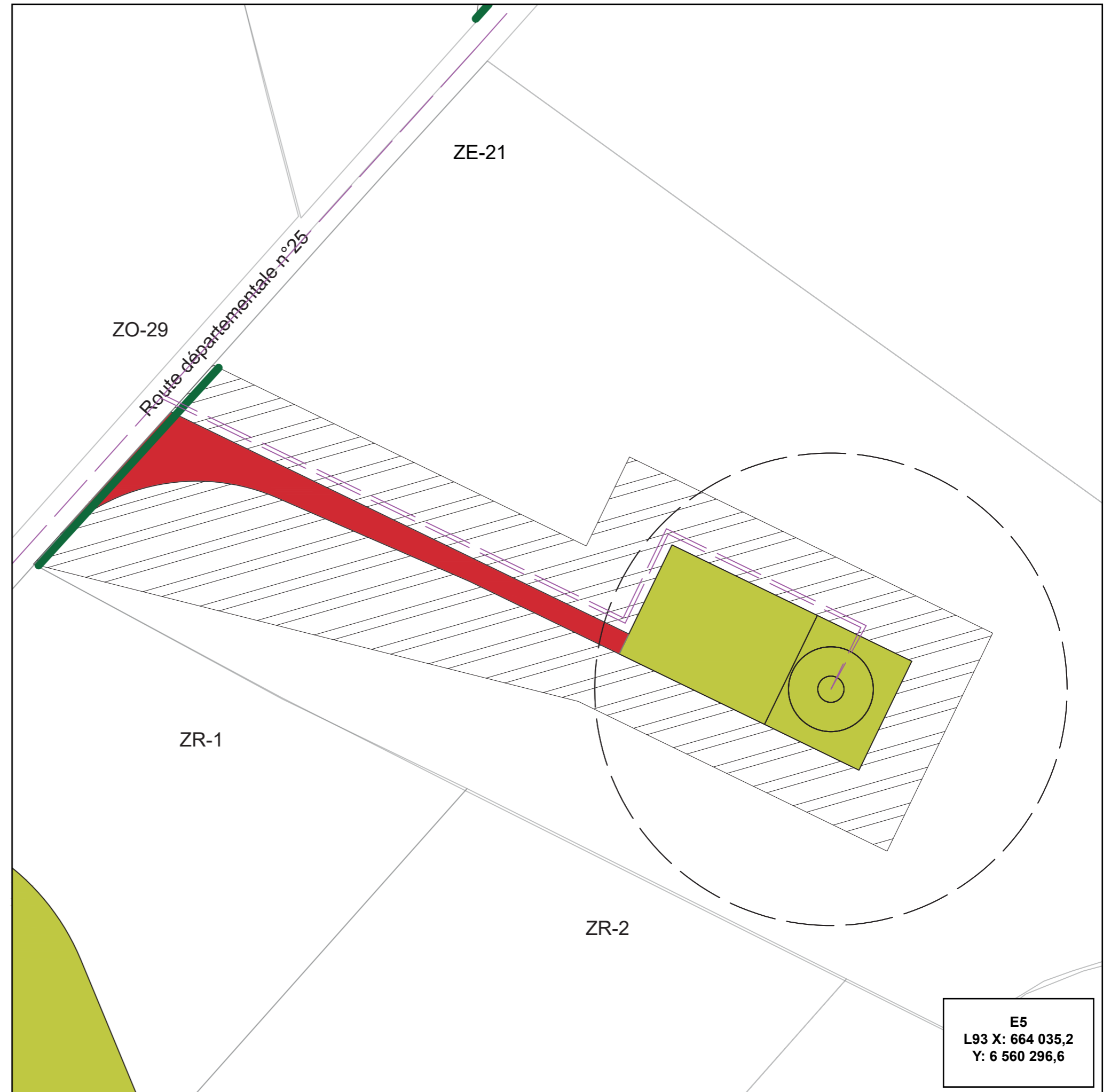

Commune de Chambonchard (23)

Plan technique - E5

-  Aire de survol des pales
-  Accès créés et maintenus
-  Plateformes créées et maintenues
-  Zone de travaux temporaires
-  Raccordement électrique interne
-  Boisement impacté
-  Zone humide impactée
-  Haie impactée

ECHELLE

1/1 000° (impression A3 pleine page)











PARC EOLIEN DE CHAMBONCHARD

Le 10/01/2020


E5
L93 X: 664 035,2
Y: 6 560 296,6


Plan technique - E6

-  Aire de survol des pales
-  Accès créés et maintenus
-  Plateformes créées et maintenues
-  Zone de travaux temporaires
-  Raccordement électrique interne
-  Boisement impacté
-  Zone humide impactée
-  Haie impactée

ECHELLE

1/1 000° (impression A3 pleine page)



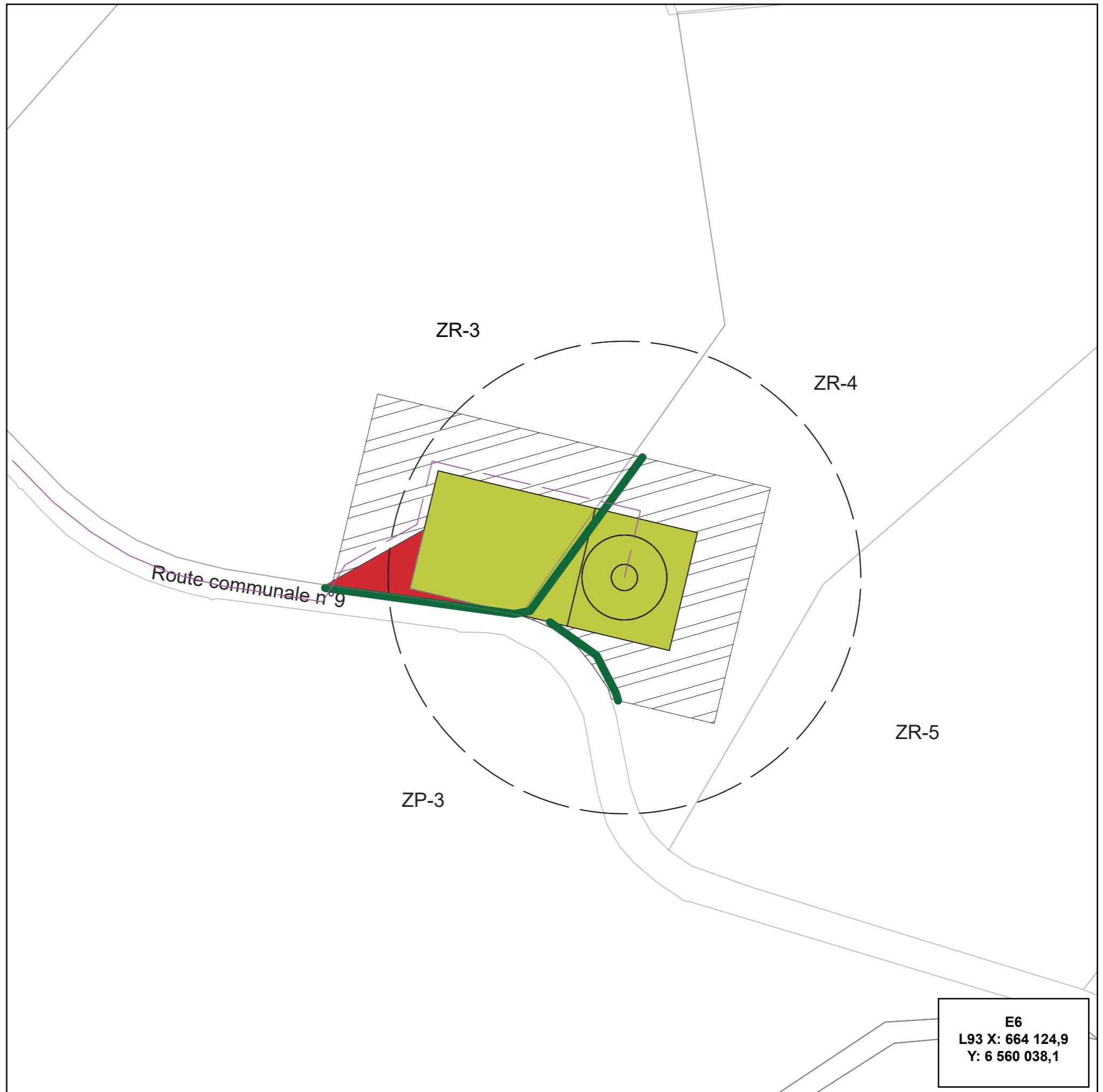





IBERDROLA









PARC EOLIEN DE CHAMBONCHARD

Le 10/01/2020






E6
L93 X: 664 124,9
Y: 6 560 038,1

Plan technique - Accès à E6 depuis la D25

-  Aire de survol des pales
-  Accès créés et maintenus
-  Plateformes créées et maintenues
-  Zone de travaux temporaires
-  Raccordement électrique interne
-  Boisement impacté
-  Zone humide impactée
-  Haie impactée

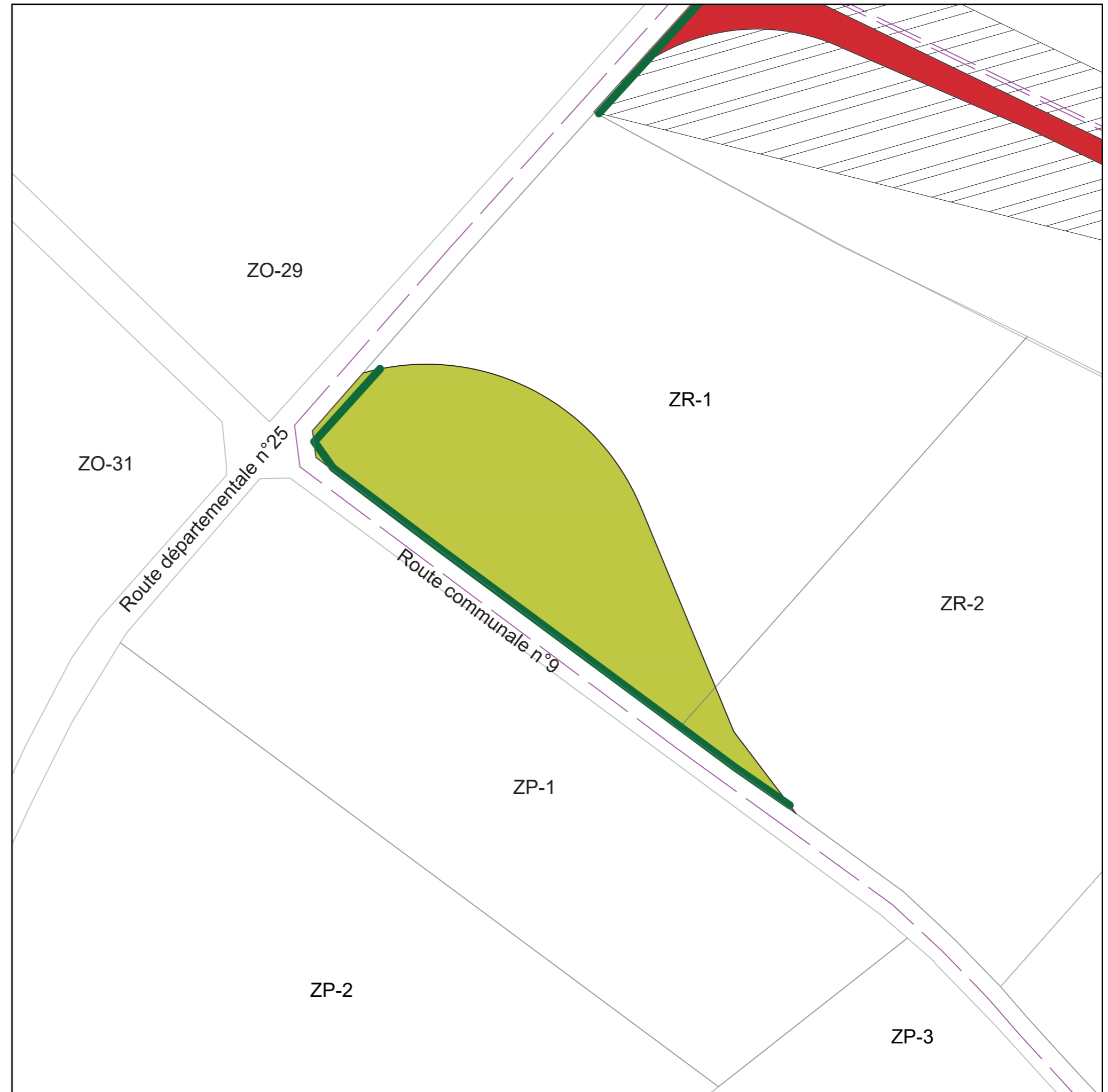
ECHELLE

1/1 000° (impression A3 pleine page)











IBERDROLA

PARC EOLIEN DE CHAMBONCHARD Le 22/11/2021



Plan technique - Poste de livraison

-  Aire de survol des pales
-  Accès créés et maintenus
-  Plateformes créées et maintenues
-  Zone de travaux temporaires
-  Raccordement électrique interne
-  Boisement impacté
-  Zone humide impactée
-  Haie impactée

ECHELLE

1/250° (impression A3 pleine page)

